

1(3)

Ort och datum

2015 -05- 11 Hedemora

Till
Bergsstaten
Varvsgatan 41
972 32 Luleå

*Ansökan ska inlämnas i ett underskrivet exemplar och helst
dessutom elektroniskt*

Härmed ansöker vi om undersökningstillstånd enligt minerallagen på grundval av följande uppgifter.

Sökandens namn, adress och telefonnummer Western Mining Network Ltd, c/o GeoPool AB, Box 131, 77623 Hedemora, +46705913998	
Föreslagen benämning på det ansökta området Havsmon nr 1	Områdets belägenhet (<i>kommun och län anges</i>) Västra Götalands Län, Karlsborg Kommun

Ansökan avser följande koncessionsmineral
Nickel, Kobalt, Zink, Koppar, Guld

Om ansökan avser något eller några av de koncessionsmineral som anges i 1 kap. 1 § 1 och 2 minerallagen kommer undersökningstillståndet, om det beviljas, att omfatta samtliga mineral som anges där om inte sökanden begär annat.

Vilken anledning finns att anta att en undersökning kan leda till fynd av koncessionsmineral?

Geologiska observationer och äldre kartläggning över det nu ansökta området indikerar mineraliseringar av ovanstående koncessionsmineral.

Områdets avgränsning		
Hörpunkt nr	N-koordinat	E-koordinat
1		
2		
3		
4		
5		
6		
7		
8		

Området ska avgränsas av rätta linjer. Hörpunkterna numreras löpande medsols. Deras N-koordinater och E-koordinater anges i SWEREF 99 TM.

Koordinaterna kan alternativt redovisas i en särskild bilaga.

Se excel bilaga: Hörnpunkter

Kartblad: 65E 0g NO, 65E 0h NV, 65E 0g SO, 65E 0h SV

*En översiktskarta, där området inritats, bifogas.
Formatet bör vara A4 eller A3. Kartbladets beteckning anges, till exempel 23H SO.*

Områdets storlek, hektar med två decimaler	Ansökningsavgift, kronor 500	<i>Ansökningsavgift ska betalas omedelbart, d.v.s. samtidigt med att ansökan lämnas in. Ansökningsavgiften är 500 kronor per påbörjat område om 2000 hektar.</i>
867,92ha	Undersökningsavgift, kronor 17360	<i>Undersökningsavgift med 20 kronor för varje påbörjat hektar ska dessutom betalas av sökanden. Avgiften ska betalas i förskott och senast en månad efter ansökningsdagen.</i>

Samtliga berörda fastighetsägare, deras adresser och fastigheter enligt lantmäteriets fastighetsregister ska redovisas noggrant. Även andra berörda sakkägarer ska redovisas med namn, adress och den rättighet de innehar. Uppgifterna kan redovisas i en särskild bilaga men ska alltid redovisas i den ordning som följer av tabellen nedan.

Berörda fastigheter, fastighetsägare och andra sakkägarer			
Ägare enligt lagfart /rättighetsinnehavare	Adress (och ev. c/o-adress)	Postnummer & ort	Fastighetsbeteckning / benämning av rättighet
Kompletteras senare			

En karta med aktuell fastighetsindelning ska bifogas i två exemplar. Kartan ska vara i skala om minst 1:10 000. En mindre skala, t.ex. 1:20 000, bör väljas om kartformatet därigenom blir mer hanterligt och väsentlig information därmed inte går förlorad. På kartan ska gränserna för det ansökta undersökningsområdet markeras tydligt. Områdets hömpunkter ska numreras så att de motsvarar de hömpunkter som angivits i ansökan. Fastighetsgränser, fastigheternas registrerbeteckningar samt ort- och terrängnamn ska också framgå tydligt. På kartan ska dessutom finnas referenspunkter med koordinater angivna i SWEREF 99 TM, en skalstock och en nörpil. Kartan ska vara undertecknad av den som ansvarar för dess upprättande.

Inom det ansökta undersökningsområdet finns:	Om ett skyddat område finns bör områdets namn i förekommande fall anges, alternativt endast Ja. Om ett skyddat område inte finns anges Nej.
Område som används för renskötsel	Nej
Nationalpark eller område som en statlig myndighet hos regeringen har begärt skall avsättas till nationalpark	Nej
Naturresevat med föreskrifter som i något avseende kan gälla undersökningsarbete	Nej
Kulturresevat med föreskrifter som i något avseende kan gälla undersökningsarbete	Nej
Natura 2000-område enligt reglerna i 7 kap. 28a – 29b §§ miljöbalken (1998:808)	Nej
Område inom 200 meter från skyddsobjekt enligt skyddslagen (2010:305)	Nej
Kyrkogård eller annan begravningsplats	Nej
Så kallat obrutet fjällområde enligt 4 kap. 5 § miljöbalken	Nej
Område inom 30 meter från allmän väg enligt fastställd vägplan) eller 30 meter från järnväg eller kanal för allmän trafik eller 30 meter från allmän flygplats	Nej
Område inom 200 meter från bostadsbyggnad	Ja
Område inom 200 meter från kyrka, annan samlingslokal, undervisningsanstalt, hotell eller pensionat, eller inom 200 meter från vårdanstalt, elevhem eller liknande inrättning om den är avsedd för mer än 50 personer	Nej
Område inom 200 meter från elektrisk kraftstation eller industriell anläggning	Ja
Område med detaljplan eller områdesbestämmelser enligt plan- och bygglagen (2010:900)	Nej
Raketskjutfältet Esrange i Kiruna kommun	Nej
Andra undersökningsstillstånd eller bearbetningskoncessioner enligt minerallagen eller lagen om vissa torvfyndigheter (1985:620)	Nej
Område med förbudsår enligt 2 kap. 9 § minerallagen	Nej


De planerade undersökningarnas inverkan på allmänna och enskilda intressen samt de åtgärder som, enligt sökandens uppfattning, behövs för att skydda allmänna intressen eller enskild rätt	
Beskrivning	<i>Uppgifterna kan alternativt redovisas i en särskild bilaga</i>
Inverkan på allmänna och enskilda intressen anses vara liten	

Kontaktperson hos sökanden

Om sökanden är en juridisk person ska kontaktperson uppges med namn, adress och telefonnummer.

Namn Mathias Forss	Adress Box 131, 77623 Hedemora	Telefonnummer +46 70 591 3998
------------------------------	-----------------------------------	----------------------------------

Sökandens underskrift/ Sökandenas underskrifter:

Namn-teckning/ -ar	Namn-förtydligande
	Mathias Forss

*Om sökanden är en juridisk person ska **registreringsbevis** uppvisas. Av registreringsbeviset eller av **fullmakt** som bifogas ska framgå behörigheten att företräda den juridiska personen.*

Bergsstatens adress m.m.

Varvsgatan 41 972 32 LULEÅ www.bergsstaten.se	Telefon: 0920-23 79 00 E-post: mineinspect@bergsstaten.se Fax: 0920-695 07	Bankgiro: 5803-4174
---------------------------------------------------------------------------------------------	----------------------------------------------------------------------------------------------------------------------------------	---------------------

BERGSSTATEN

Ink 2017 -05- 11
Dnr
BS 200-425-2017

ID	Hörnpunkt X (l)	Y (l)
Havsmon nr 1	1	468465,23 6507026,29
Havsmon nr 1	2	469047,31 6506296,04
Havsmon nr 1	3	470126,53 6504957,82
Havsmon nr 1	4	470205,07 6504268,82
Havsmon nr 1	5	470608,10 6503599,08
Havsmon nr 1	6	469914,65 6503516,11
Havsmon nr 1	7	469464,21 6503207,90
Havsmon nr 1	8	467034,18 6503367,93
Havsmon nr 1	9	467020,84 6504809,65
Havsmon nr 1	10	467576,23 6506020,88

466000 m

468000 m

470000 m

472000 m

BERGSSTATEN

Ink 2017-05-11

Dnr

BS. 200-425-2017

Undersökningstillståndsgräns
 Hörnpunkt

6510000 m

6510000 m

6508000 m

6508000 m

6506000 m

6506000 m

6504000 m

6504000 m

6502000 m

6502000 m

6500000 m

6500000 m

466000 m

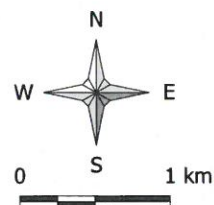
468000 m

470000 m

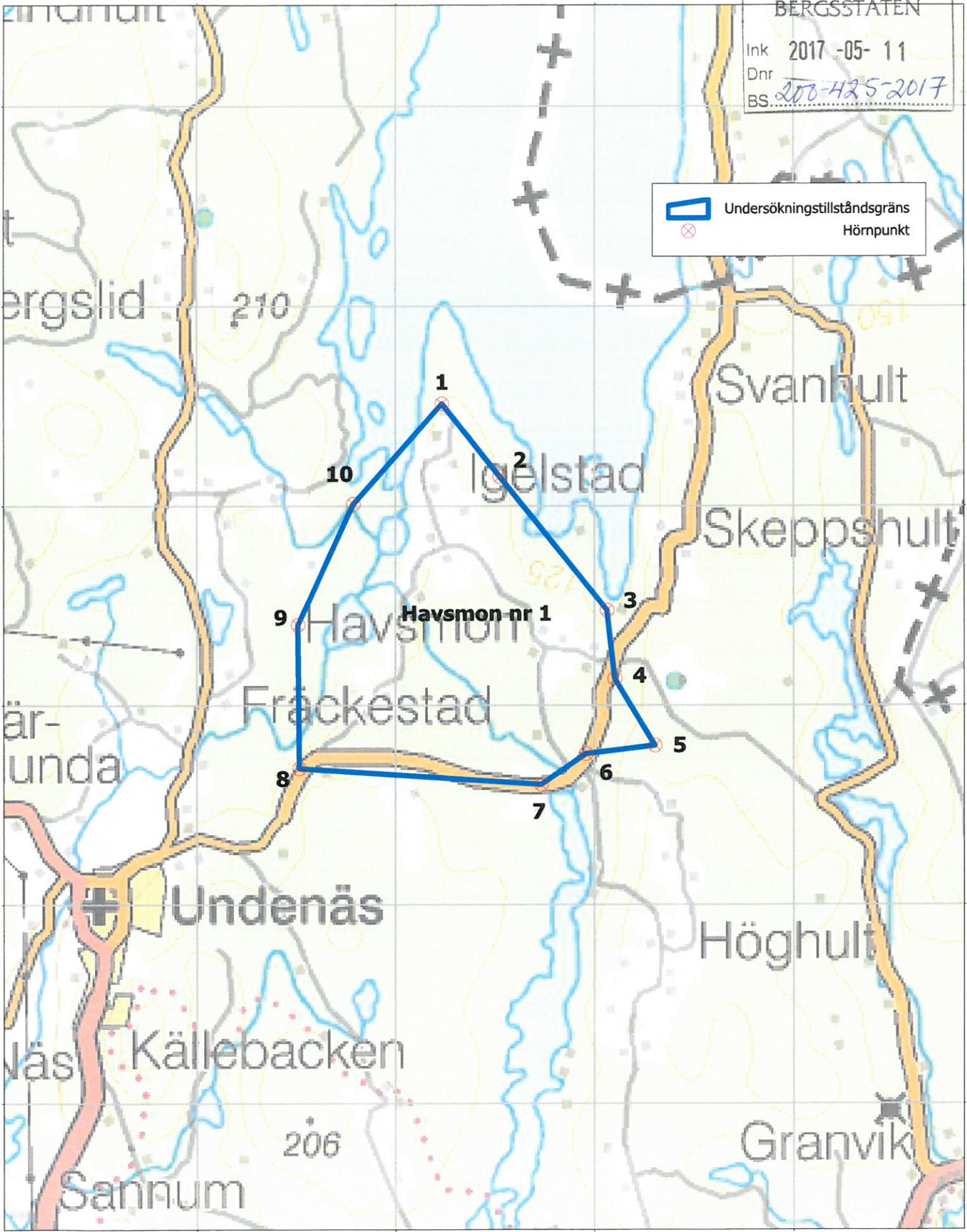
472000 m

Western Mining Network
Havsmon nr 1

Västra Götalands Län
Karlsborg Kommun
65E 0g NO, 65E 0h NV,
65E 0g SO, 65E 0h SV



Swereff99TM
Scale, A4: 1:50000
Printed at: 2017-05-11
GeoPool AB/
Mathias Forss





**SV: Western Mining Network Ltd ansökan om undersökningstillstånd
Havsmon nr 1**

Mathias Forss till: Bergsstaten

2017-05-11 10:54

Kopia: Jens Rönnqvist, "Robert Stenberg", Petra Lignell
Jutta Forsell

Från: Mathias Forss <mathias.forss@geopool.fi>

Till: Bergsstaten <mineinspect@bergsstaten.se>

Kopia: Jens Rönnqvist <jens.ronnqvist@geopool.fi>, "Robert Stenberg"
<robert.stenberg@geopool.fi>, Petra Lignell <petra.lignell@geopool.fi>, Jutta Forsell
<jutta.forsell@geopool.fi>

5 bilagor



Havsmon_1_OV_A4_50K_2017-05-11.pdf



Western Mining Network Ltd LA GeoPool Signed 2017-05-10.pdf



Western Mining Network Ltd trade register.pdf



WMN Undersokningstillstandsansokan Havsmon 1 20170511 signed.pdf



Havsmon_1_hornpunkter.xlsx

Hej,

Skriver till er på Western Mining Network Ltd:s vägnar.

Bifogat finner ni en ansökan om undersökningstillstånd samt översiktskarta och tabell med hörnpunkter.

Bifogar även handelsregisterutdrag för det i Australien registrerade företaget samt fullmakt åt GeoPool.

Ansökningsavgiften och undersökningsavgiften betalas idag från Australien och beräknas ankomma ert konto inom kort.

Fastighetskarta och mark- och sakägarlista kompletteras inom kort.

Ansökan kommer i original per post.

Mvh, Mathias

Mathias Forss

CEO

M.Sc Geology and Mineralogy

Fin: +358 50 591 3976

Swe: +46 70 591 3998

Skype: forssin

Email: mathias.forss@geopool.fi

www.geopool.fi

[GeoPool at LinkedIn](#)

[GeoPool at Facebook](#)

[GeoPool at Twitter](#)

GeoPool

Post address:

BOX 131

776 23 Hedemora

Sweden

Visiting address Finland:

Merilokinkaari 15A

67200 Kokkola

Finland

Visiting address Sweden:

Myrgatan 3A

776 30 Hedemora

Sweden